



PRFC: PIANO DI RIQUALIFICAZIONE DELLA FASCIA COSTIERA
DEL TERRITORIO COMUNALE
PSC: PIANO SPIAGGIA COMUNALE

Progettista PRFC:
Arch. Giovanni Perrone
Arch. Antonino Mammola

PRFC
TAVOLA DEFINITIVA

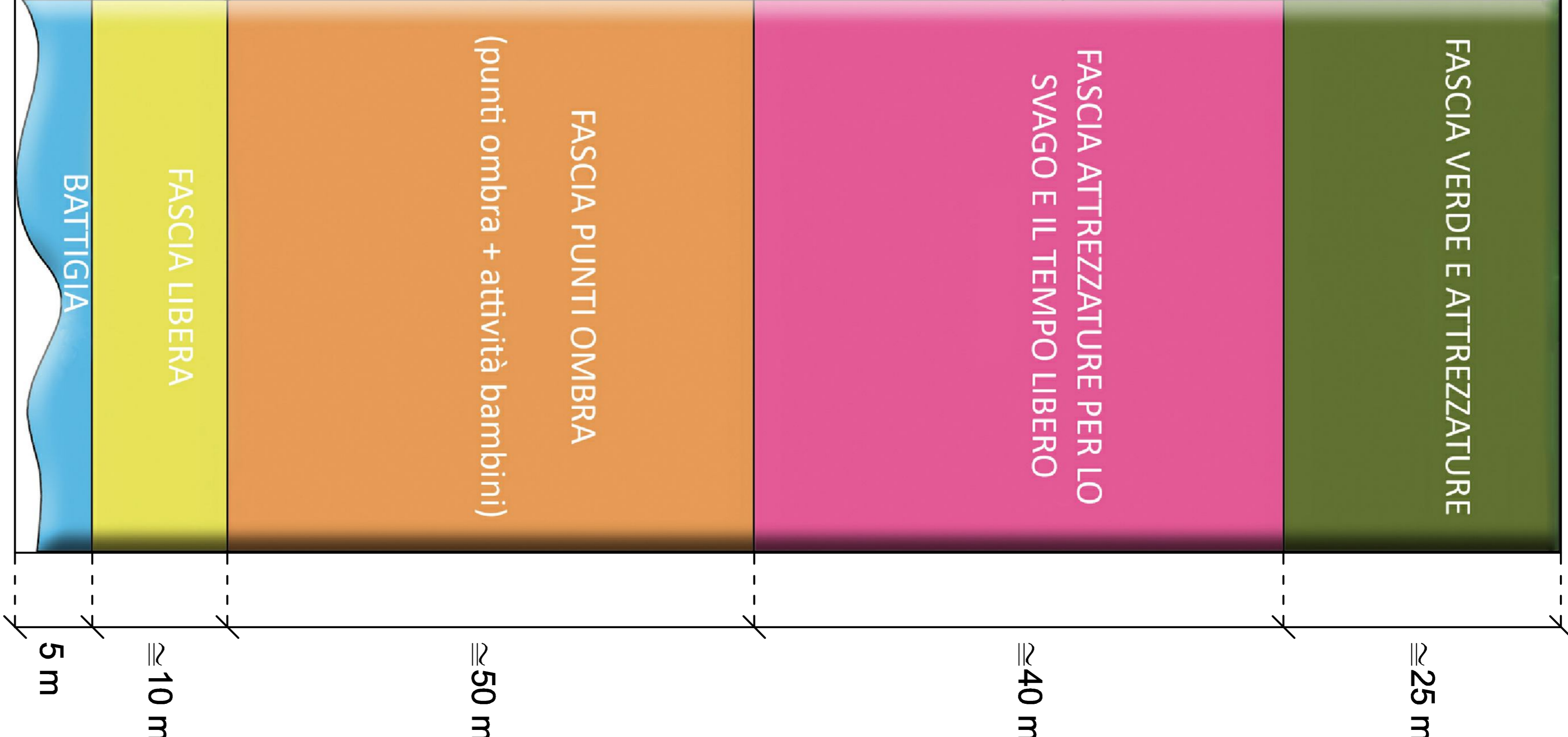
STEPS
Definizione delle fasce orizzontali

scala 1:5000
TAVOLA 4b

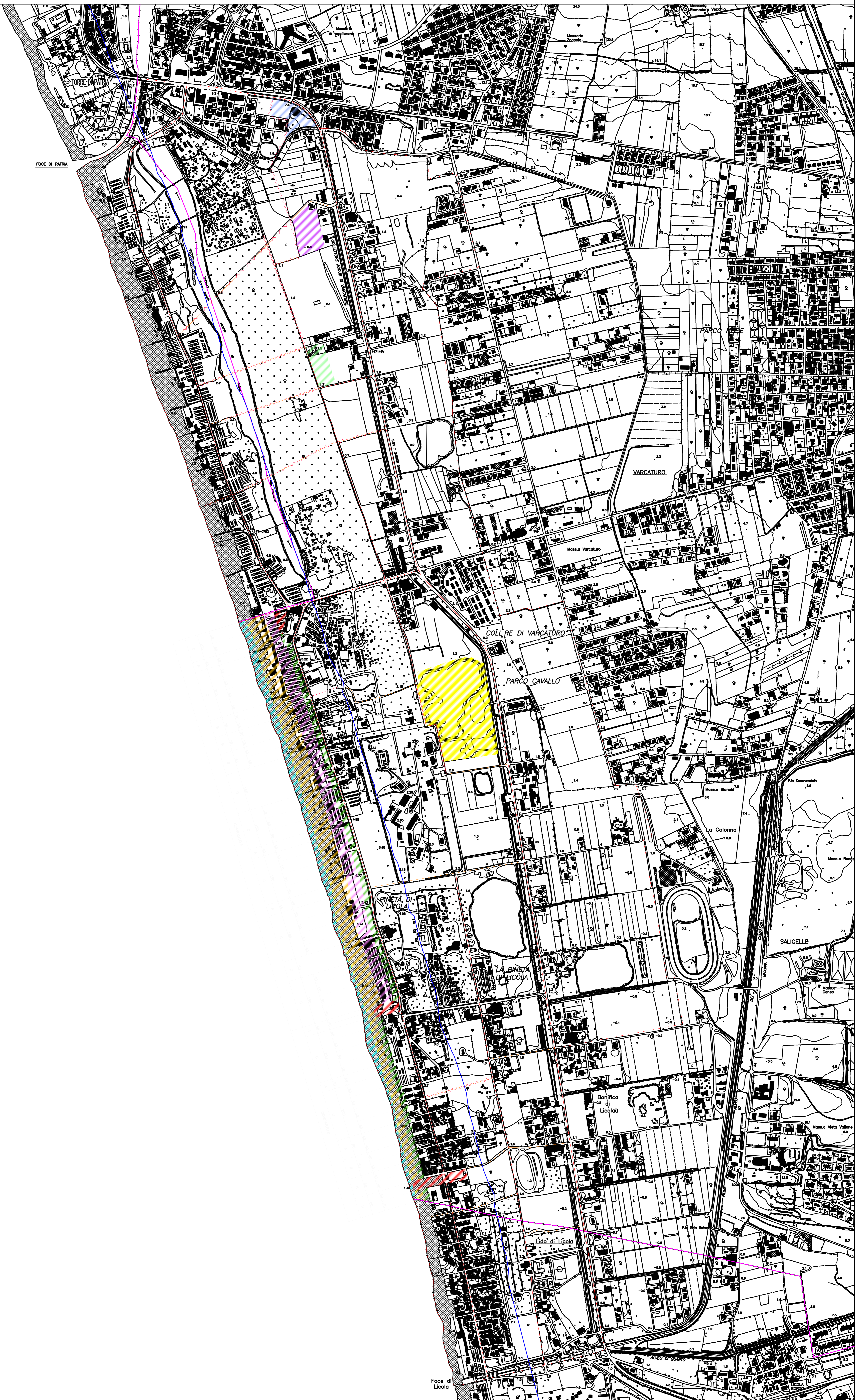
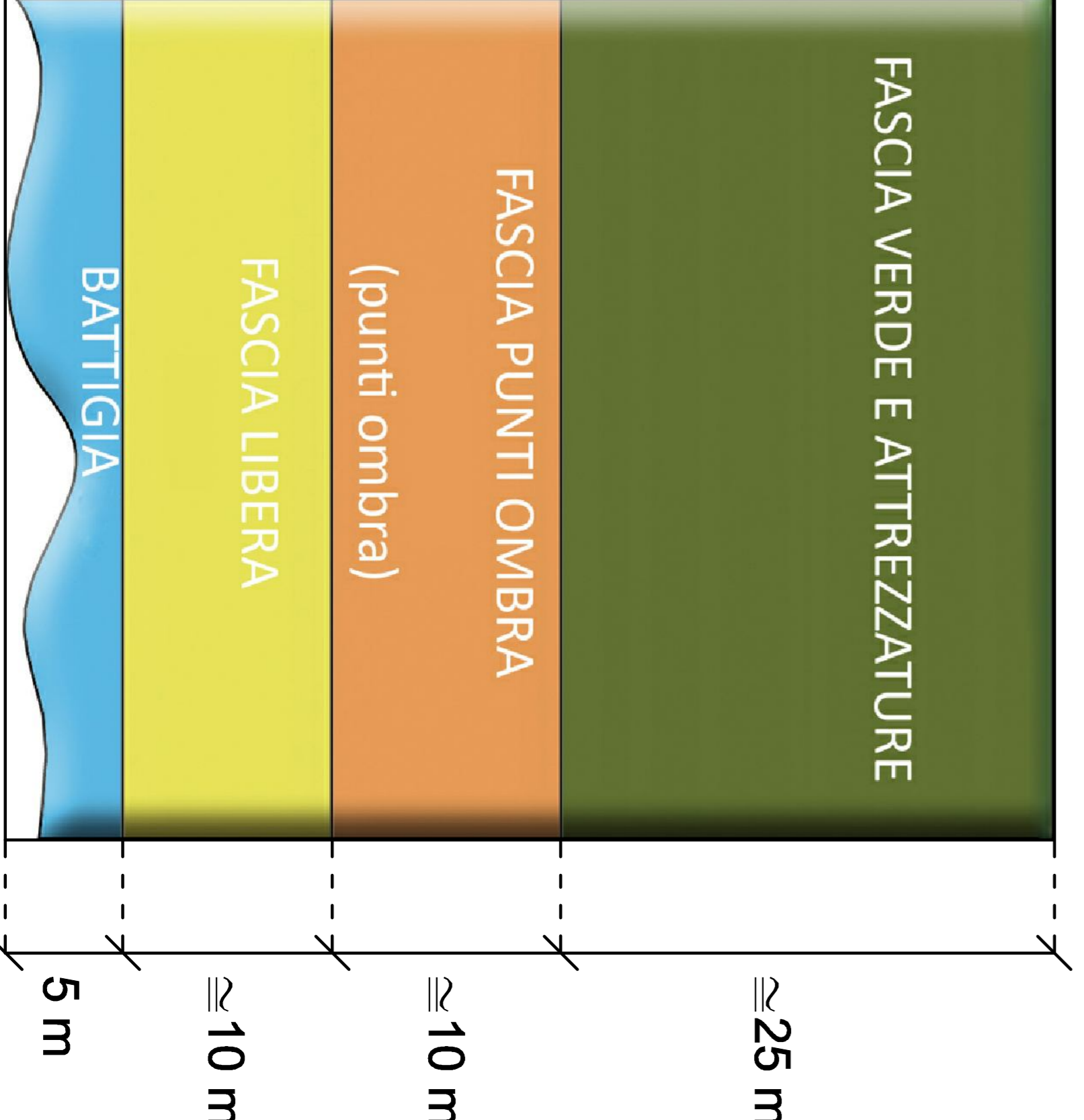
LEGENDA

- DELIMITAZIONE FASCIA DI RISPETTO DI 300 m (L. 43/195 GALASSO)
- CONFINI COMUNALI
- UNITA' DI PROGETTO
- ASSI LONGITUDINALI
- STRADE DI PROGETTO
- NODI DI INTERSCAMBIO
- PONTELE DI PROGETTO
- A
- B SPIAGGIA LIBERA ATTREZZATA
- C SPIAGGIA IN CONCESSIONE
- D
- COMUNE DI POZZUOLI
- COMUNE DI CASTELVOLTURNO

STRUTTURA COMPARTO A



STRUTTURA COMPARTO B



COMUNE DI GIUGLIANO IN CAMPANIA
UNIVERSITA' DEGLI STUDI DI NAPOLI FEDERICO II
Dipartimento di Configurazione ed Attuazione dell'Architettura



CONSULENZA TECNICO-SCIENTIFICA DI SUPPORTO ALLA REDAZIONE DEL PIANO SPIAGGIA FINALIZZATA ALLA
RIQUALIFICAZIONE DELLA FASCIA COSTIERA DEL TERRITORIO COMUNALE
RESPONSABILE SCIENTIFICO: Prof. Arch. Claudio Grimaldini GRUPPO DI LAVORO: Dott. Arch. PHD. Giuseppina Chiodi, Dott. Arch. PHD. Manuela Franco, Dott. Arch. PHD. Bianca Marenga, Dott. Arch. PHD. Sara Scapicchio, Arch. Mario Chitrazzi, Arch. Natale Cuzzo, Arch. Alessio Esposito

PROGETTI PILOTA
SOCIAL HOUSING
AZIENDA AGRICOLA ECO-ORIENTATA
CENTRO DIDATTICO-RIABILITATIVO
OASI NATURALISTICA E SCUOLA DI SCI D'ACQUA