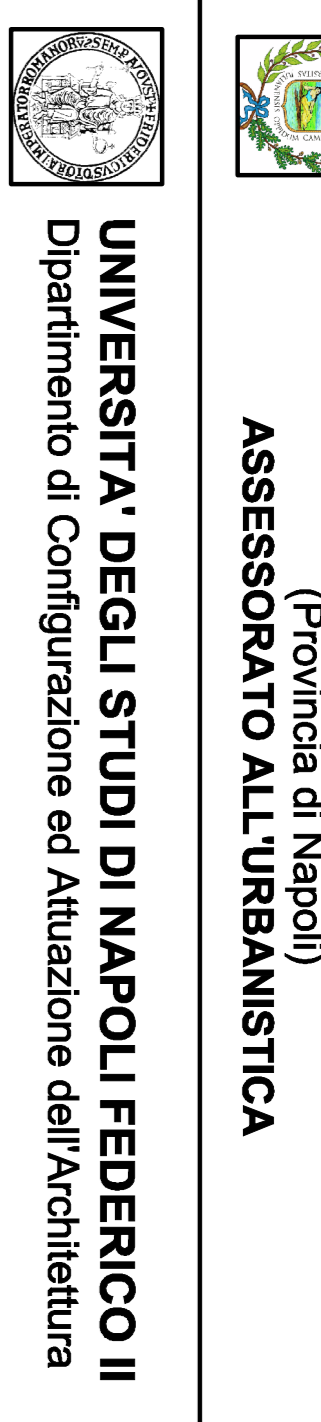


COMUNE DI GIUGLIANO IN CAMPANIA
(Provincia di Napoli)

ASSESSORATO ALL'URBANISTICA



UNIVERSITA' DEGLI STUDI DI NAPOLI FEDERICO II
Dipartimento di Configurazione ed Attuazione dell'Architettura



PRFC: PIANO DI RIQUALIFICAZIONE DELLA FASCIA COSTIERA DEL TERRITORIO COMUNALE
PSC: PIANO SPIAGGIA COMUNALE

Incaricati di Progetto:
Il Responsabile: Lirio del Prevedimento:
Avv. Antonio Tassinari

PRFC
TAVOLA DEFINITIVA

STEP1
Definizione dei moduli tipo verticali

scale 1:5000 TAVOLA 3b

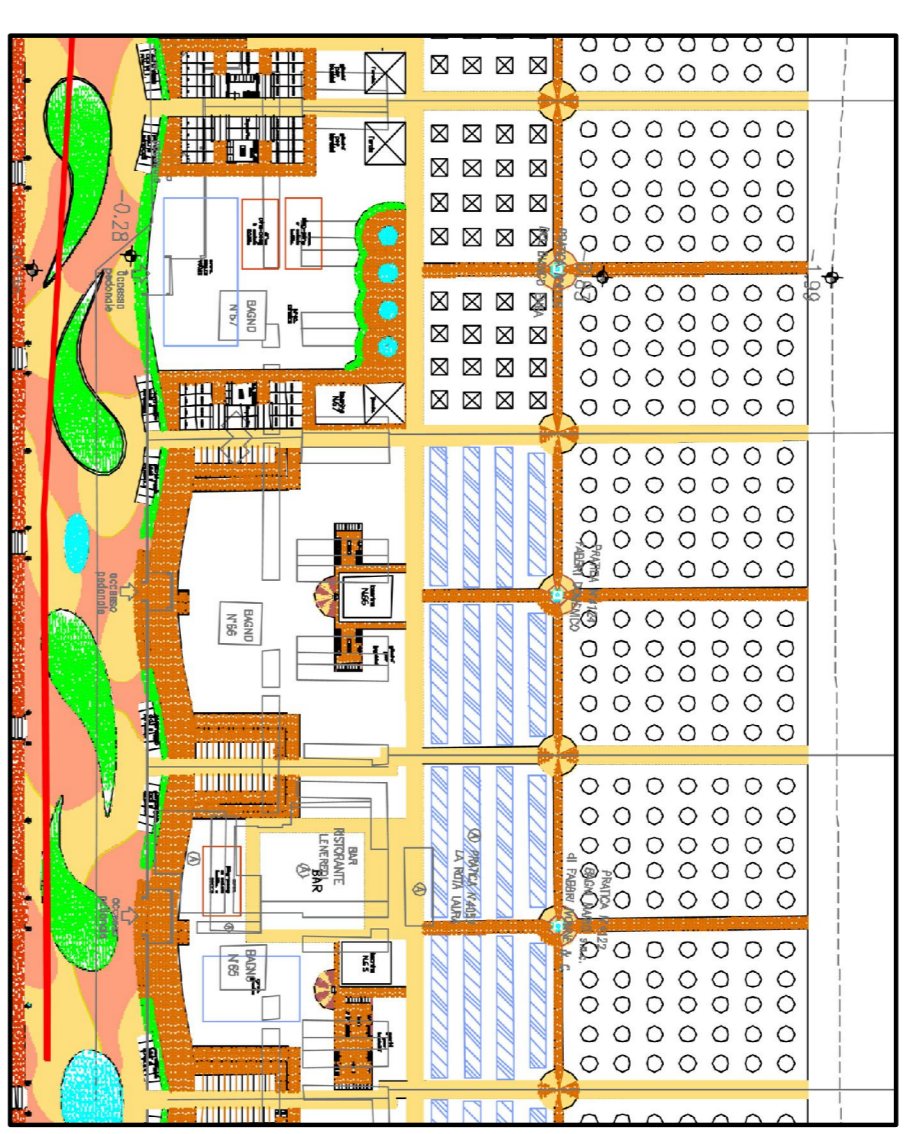
	DELIMITAZIONE FASCIA DI RISPETTO DI 300 m (L.43/1985 GALASSO)
	CONFINI COMUNALI
	UNITA' DI PROGETTO
	ASSI LONGITUDINALI
	STRADE DI PROGETTO
	NODI DI INTERSCAMBIO
	PONTE DI PROGETTO
	A
	B - SPIAGGIA LIBERA ATTREZZATA
	C - SPIAGGIA IN CONCESSIONE
	D
	COMUNE DI POZZUOLI
	COMUNE DI CASTELVOLTURNO

Riferimento geometrico caratterizzante il territorio agrario

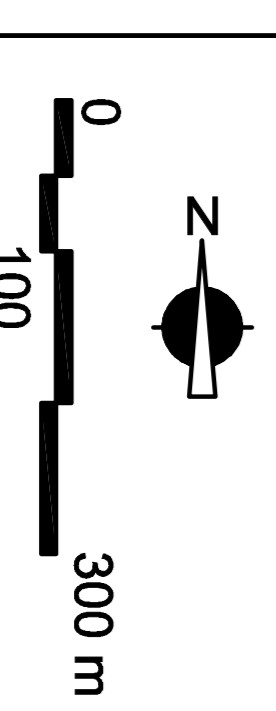
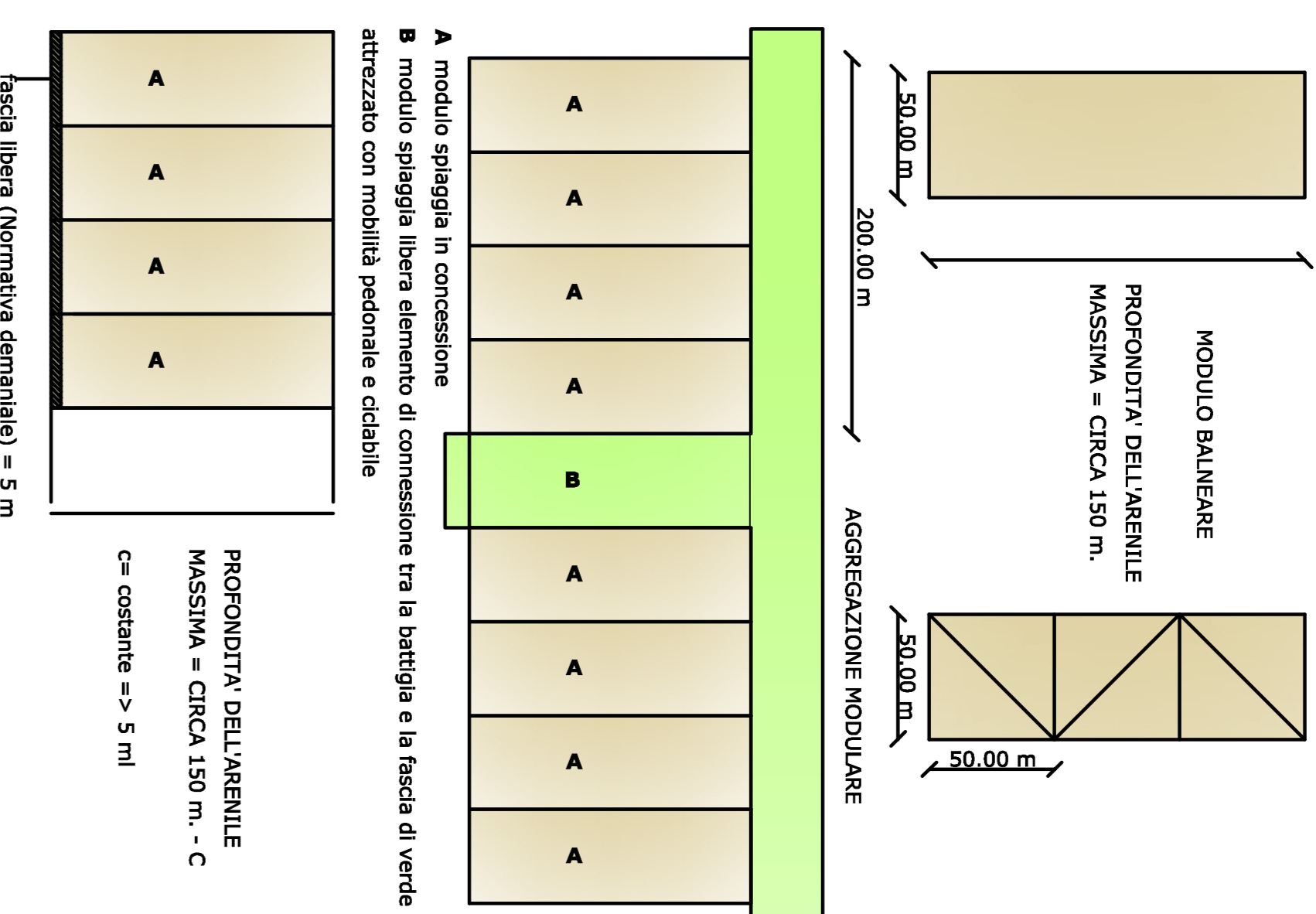


DATI CONOSCITIVI

Piano d'uso dell'attuale Comune di Rimini
- tipologie : fronte minimo 50,00 m.



IPOTESI PROGETTUALE



COMUNE DI GIUGLIANO IN CAMPANIA
UNIVERSITA' DEGLI STUDI DI NAPOLI FEDERICO II
Dipartimento di Configurazione ed Attuazione dell'Architettura



CONSULENZA TECNICO-SCIENTIFICA DI SUPPORTO ALLA REDAZIONE DEL PIANO SPIAGGIA FINALIZZATA ALLA RIQUALIFICAZIONE DELLA FASCIA COSTIERA DEL TERRITORIO COMUNALE
RESPONSABILE SCIENTIFICO: Prof. Arch. Claudia Grimaldini
GRUPPO DI LAVORO: Dott. Arch. PND. Giuseppina Chisci, Dott. Arch. PND. Manuela Franco, Dott. Arch. PND. Bianca Marienga, Dott. Arch. PND. Sara Scapicchio, Arch. Manlio Chiruzzi, Arch. Natale Cuzzo, Arch. Alessio Esposito

PROGETTI PILOTA
SOCIAL HOUSING
AZIENDA AGRITURISTICA ECO-ORIENTATA
CENTRO DIDATTICO-REABILITATIVO
OASI NATURALISTICA E SCUOLA DI SCI D'ACQUA