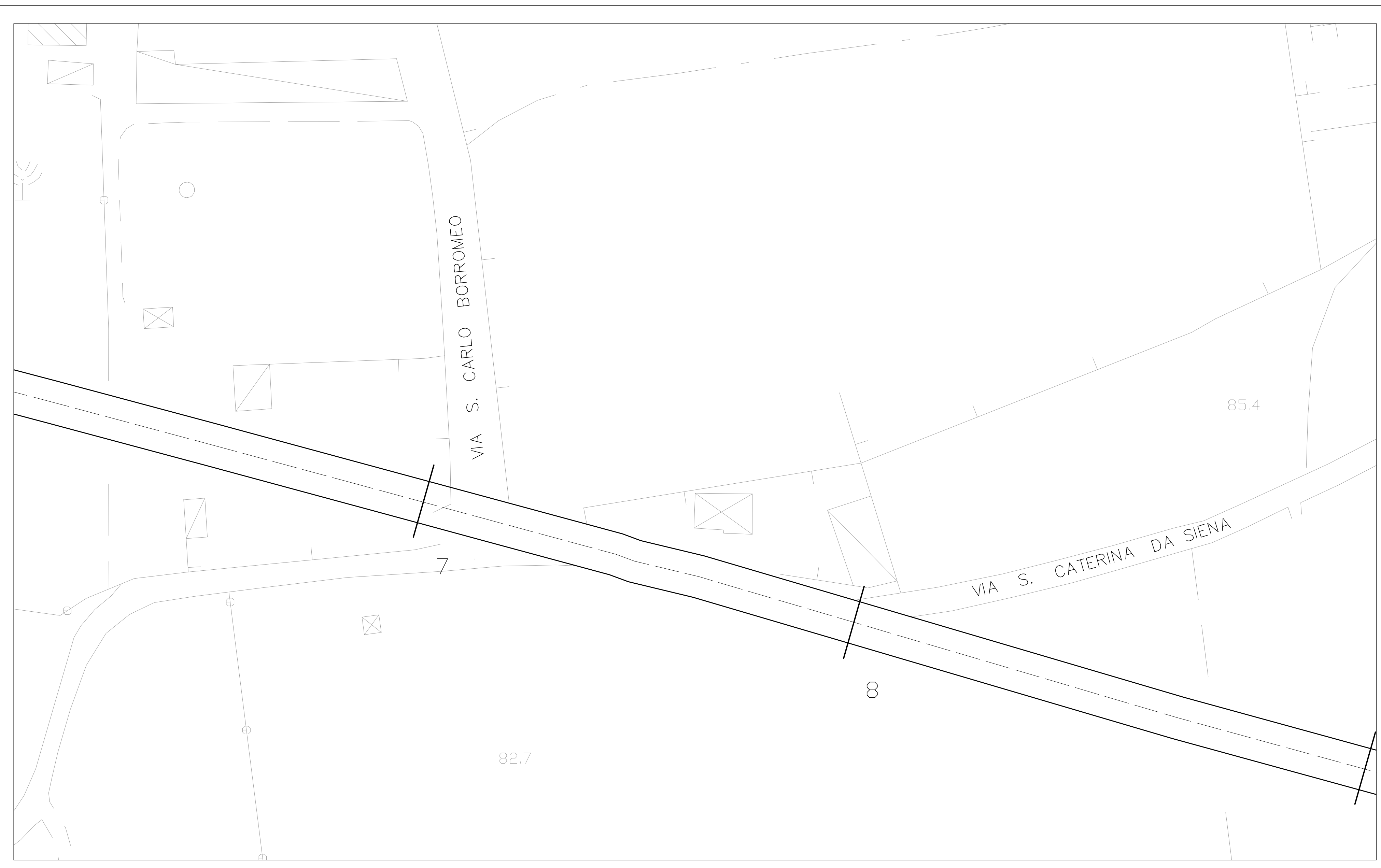
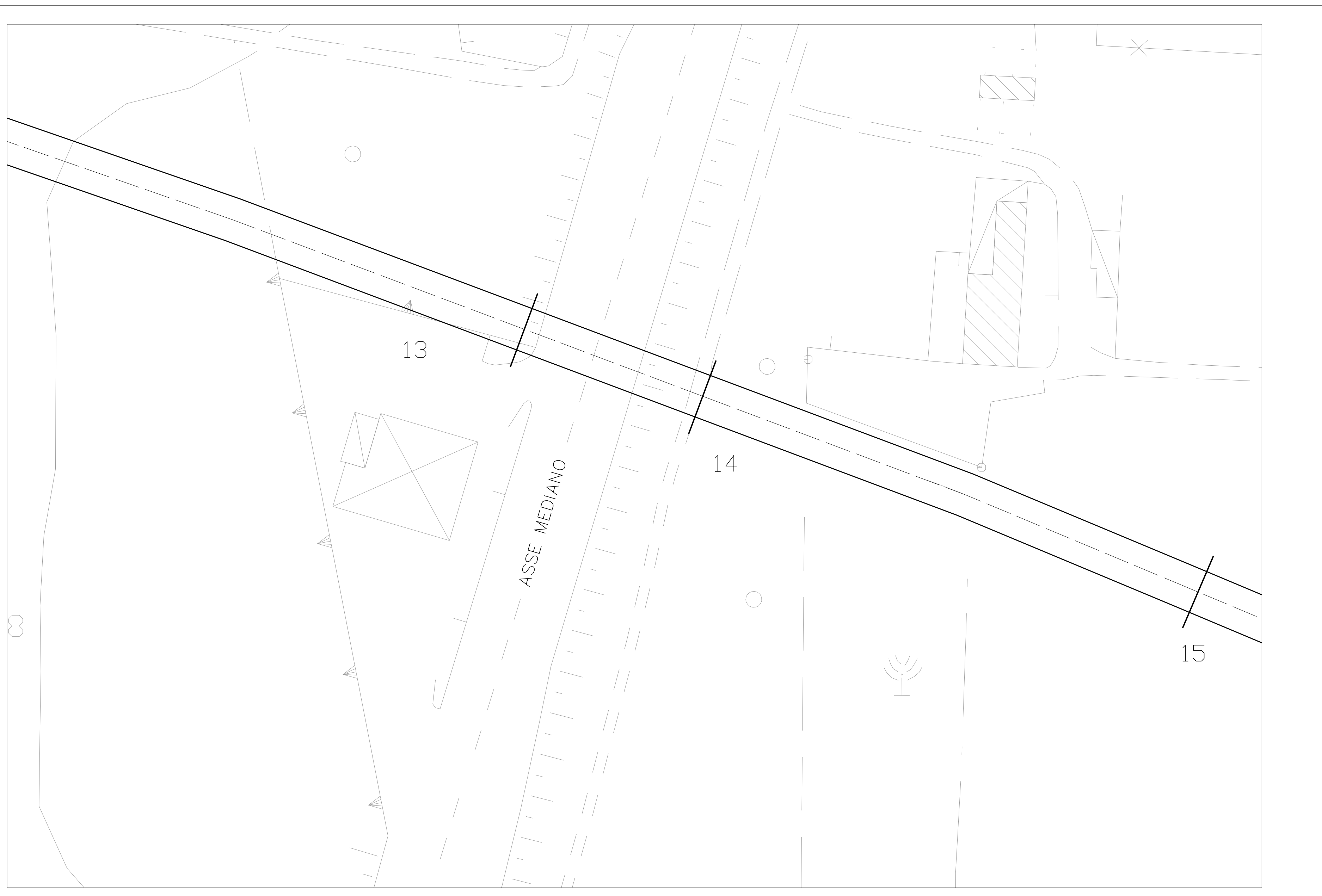


STRALCIO INTERSEZIONE CON VIA SELICELLE
SCALA 1:500



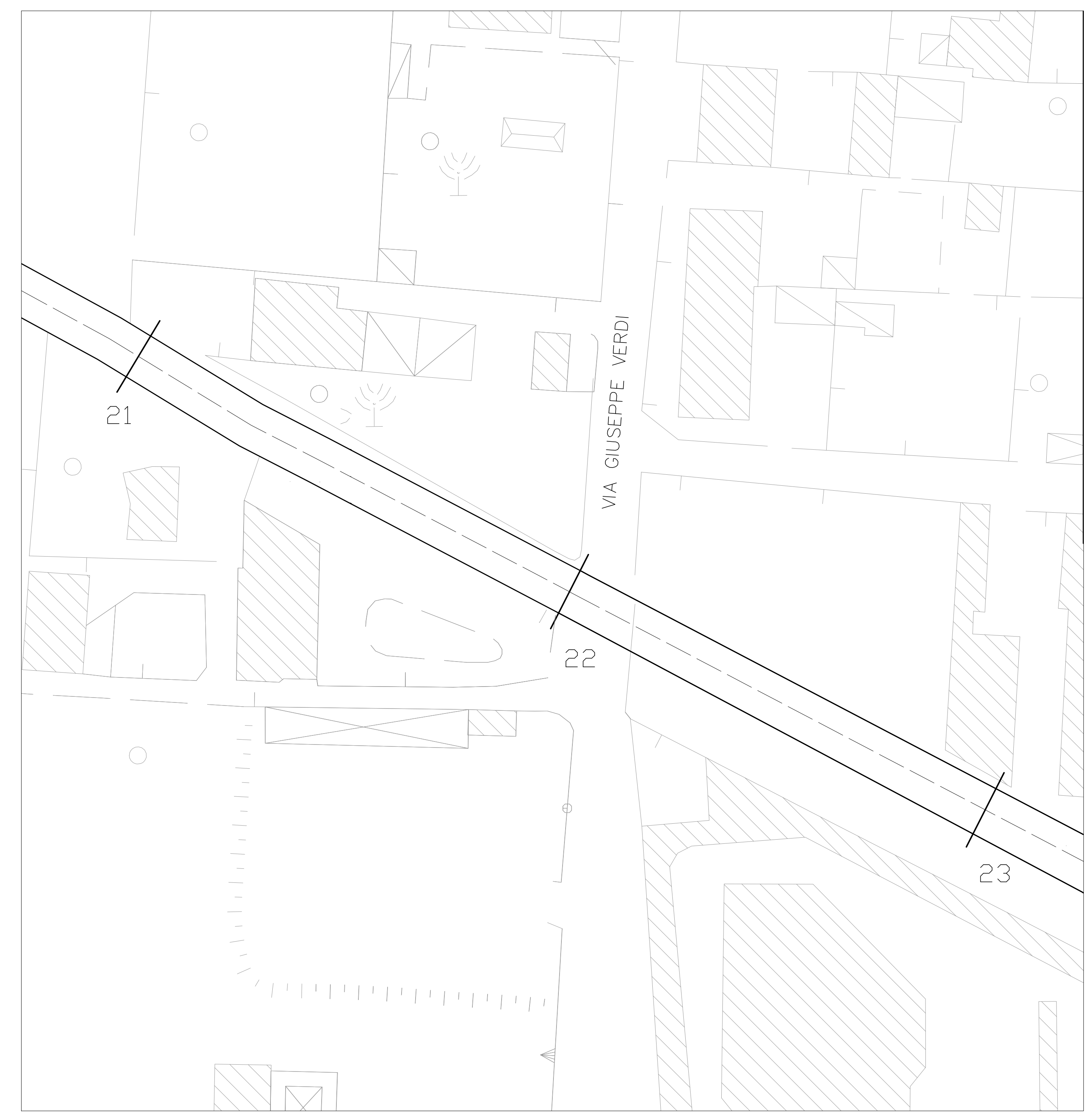
STRALCIO INTERSEZIONI CON VIA SAN CARLO BORROMEO E VIA S. CATERINA DA SIENA
SCALA 1:500



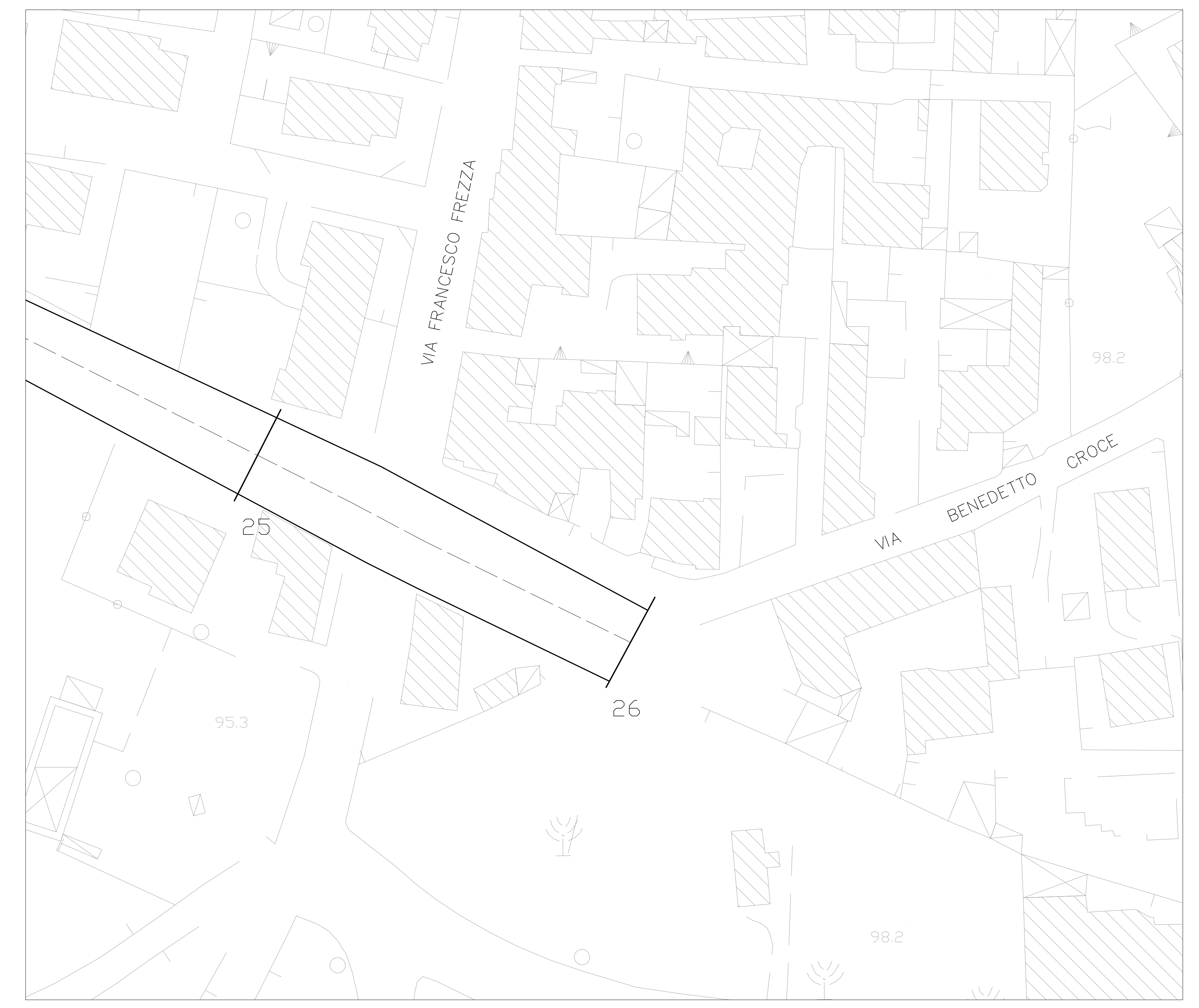
STRALCIO INTERSEZIONE CON ASSE MEDIANO
SCALA 1:500




STRALCIO INTERSEZIONE CON VIA SPAZZILLI
SCALA 1:500



STRALCIO INTERSEZIONE CON VIA GIUSEPPE VERDI
SCALA 1:500



STRALCIO INTERSEZIONE CON VIA FRANCESCO FREZZA E VIA BENEDETTO CROCE
SCALA 1:500

| | | |
|--|-----------------------------------|----------------------------|
|  COMUNE DI GIUGLIANO IN CAMPANIA PROVINCIA DI NAPOLI | | |
| <i>"PROGETTAZIONE DI UNA STRADA URBANA DI COLLEGAMENTO TRA LA LOCALITA' SELICELLE E IL CENTRO STORICO DI GIUGLIANO IN CAMPANIA"</i> | | |
| ELABORATO EG.06 | STRALCI CON INTERSEZIONI STRADALI | SCALA 1:500 |
| LIVELLO DI PROGETTAZIONE <i>PROGETTO DI FATTIBILITÀ TECNICA ED ECONOMICA</i> | | DATA MAGGIO 2018 |
| <small>IL DIRIGENTE U.P. SETTORE AMBIENTE LAVORI PUBBLICI Ing. Giuseppe Sabini</small> | | |